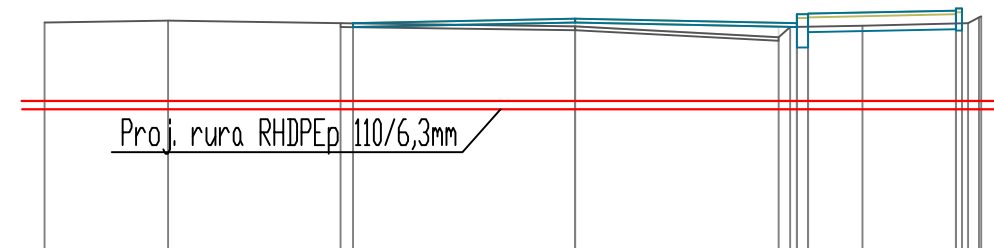


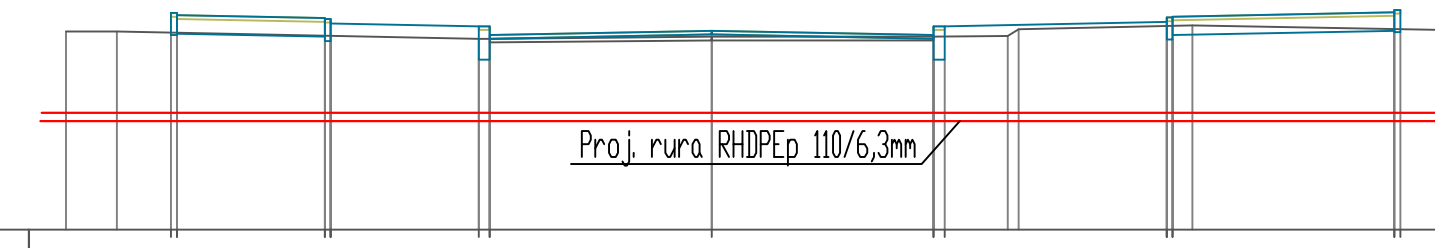
Pik = 0+660,00
Skala 1:100/100



P.P. = 95,00

RZĘDNE PROJ.			98,13	98,19	98,13	98,20
RZĘDNE PROJ. PRZEPUSTU	97,02	97,02	97,02	97,02	97,02	97,02
RZĘDNE KONS.			98,08	98,14	98,08	98,05
RZĘDNE TEREN	98,14	98,16	98,13	98,19	98,14	98,13
ODLEGŁOŚCI	-7,17	-5,50	-3,17	0,00	3,89	5,15

Pik = 0+825,00
Skala 1:100/100



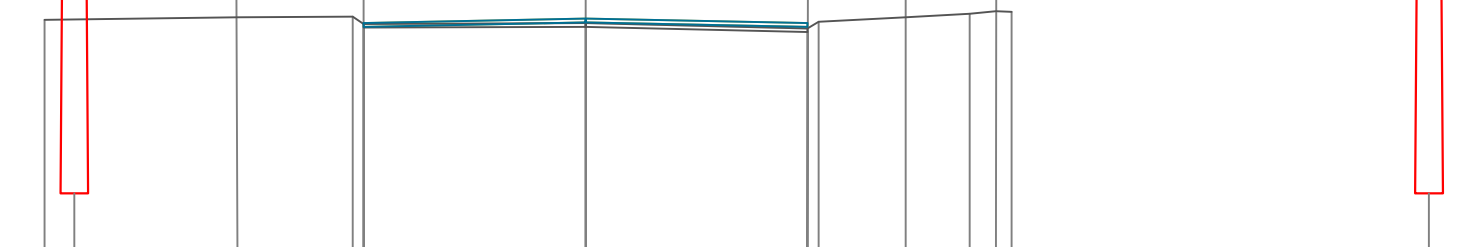
P.P. = 96,00

RZĘDNE PROJ.										
RZĘDNE PROJ. PRZEPUSTU	97,70	97,70			97,70	97,70	97,70	97,70	97,70	97,70
RZĘDNE KONS.										
RZĘDNE TEREN	98,68	98,68			98,58	98,64	98,61	98,67	98,68	98,74
ODLEGŁOŚCI	-8,73	-8,04	-7,21	-7,23	-5,23	-5,15	-3,15	0,00	3,00	3,15

ROK E10,5/10 (ul. 100-lecia / Wesota)

Istn. E10,5/10 (ul. 100-lecia / Wesota)

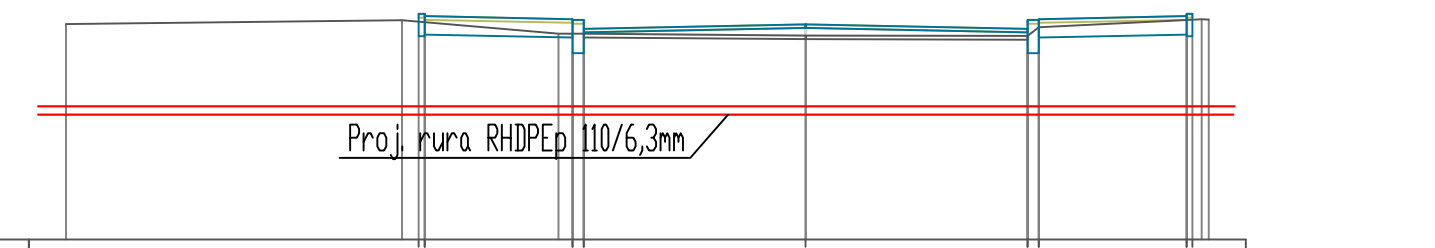
Pik = 0+730,00
Skala 1:100/100



P.P. = 95,00

RZĘDNE PROJ.									
RZĘDNE PROJ. EE	95,37	105,82	105,68	105,55	105,52	105,55	105,60	95,37	
RZĘDNE KONS.									
RZĘDNE TEREN	98,36	98,40	98,41	98,32	98,27	98,40	98,45	98,49	98,47
ODLEGŁOŚCI	-7,12	-6,9	-4,71	-3,15	0,00	4,33	5,19	5,55	5,76

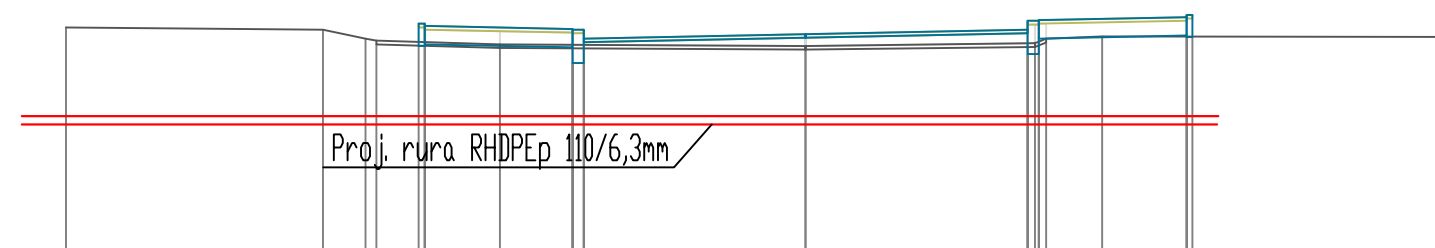
Pik = 0+858,00
Skala 1:100/100



P.P. = 96,00



RZĘDNE PROJ.									
RZĘDNE PROJ. PRZEPUSTU	97,73	97,73			97,73	97,73	97,73	97,73	97,73
RZĘDNE KONS.									
RZĘDNE TEREN	98,91	98,96			98,78	98,76	98,75	98,87	98,99
ODLEGŁOŚCI	-10,00	-5,45	-5,23	-5,15	-3,21	-3,15	0,00	3,00	3,15

Pik = 1+010,00
Skala 1:100/100



P.P. = 96,00

RZĘDNE PROJ.									
RZĘDNE PROJ. PRZEPUSTU	97,90	97,90	97,90	97,90	97,90	97,90	97,90	97,90	97,90
RZĘDNE KONS.									
RZĘDNE TEREN	98,99	98,96	98,94	98,97	98,97	98,90	98,95	98,91	98,87
ODLEGŁOŚCI	-10,00	-6,52	-5,95	-5,90	-5,23	-4,13	0,00	3,00	3,15

INWESTOR:  POWIAT WOŁOMIŃSKI ul. Prądzińskiego 3 05-200 Wołomin		JEDNOSTKA PROJEKTOWANIA:  Piotr Szydłowski ul. Dziedzickiego 32 21-500 Biła Podlaska Projekt tel. 506-426-712 Biuro Projektów Drogowych e-mail: biuro@tmpprojekt.pl	
NAZWA OBIEKTU BUDOWLANEGO: ROZBUDOWA DROGI POWIATOWEJ NR 4312W NA ODCINKU OD PRZEJAZDU PKP W DUCZKACH DO RONDA W ZAGOŚCIŃCU NA POŁĄCZENIU UL. 100-LECIA, PODMIEJSKIEJ, SZKOLNEJ			
ADRES: woj. mazowieckie, powiat wołomiński, gm. Wołomin			
STADIUM: PROJEKT BUDOWLANY		BRANŻA: ELEKTRYCZNA	
TYTUŁ RYSUNKU: Profile skrzyżowań proj. linii kablowej z drogą			SKALA: 1:100/100
STANOWISKO: Projektant	IMIĘ I NAZWISKO: mgr inż. Norbert Więsek	SPECJALNOŚĆ: elektroenergetyczna	NR UPRAWNIENI: MAZ/0273/POOE/14
Sprawdzający	mgr inż. Dominik Piesik	elektroenergetyczna	POM/0184/POOE/14
DATA: WRZESIEŃ 2016		NR RYSUNKU: 4	